




-  Isikliku kasutusõiguse pindala kokku ligikaudu 1315 m²
-  Katastriüksuste piirid (väljavõte 06.11.2024)
-  Koormatava katastriüksuse piir

Isikliku kasutusõiguse asendiplaan

Kinnistu nimi: 11310 Aruvalla-Jägala tee (reg.nr 9234250)

Katastritunnus: 65101:003:0349

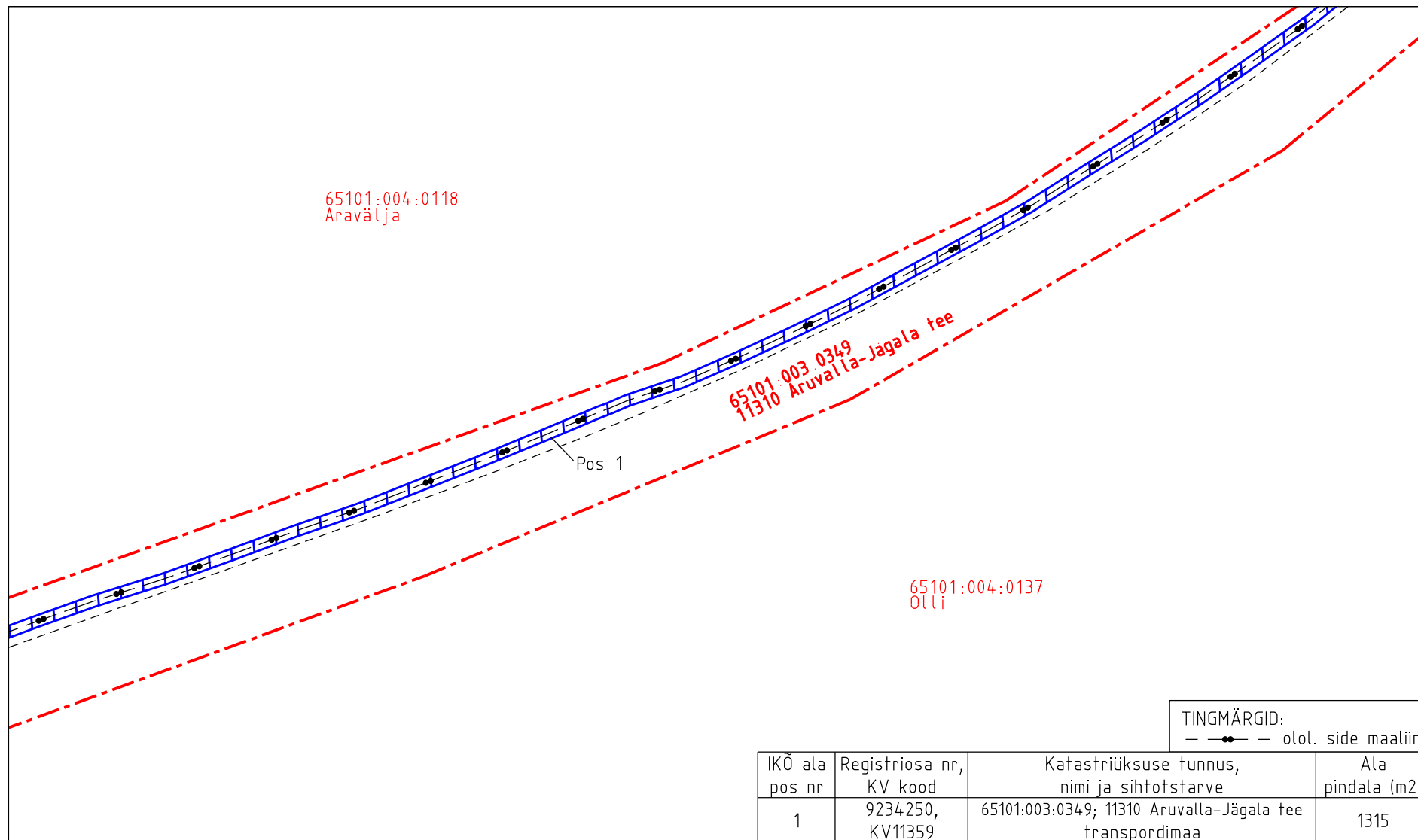
Asukoht: Harju maakond, Raasiku vald, Raasiku alevik

Connecto Eesti AS töö nr 7591T




Raasiku vald, Härma küla, Aravete-Jägala tee sidetrassi remont

Koostaja:

OÜ Kirjanurk



IKÕ ala pos nr	Registriososa nr, KV kood	Katastriüksuse tunnus, nimi ja sihtotstarve	Ala pindala (m ²)
1	9234250, KV11359	65101:003:0349; 11310 Aruvalla-Jägala tee transpordimaa	1315

-  Isikliku kasutusõiguse pindala kokku ligikaudu 1315 m²
-  Katastriüksuste piirid (väljavõte 06.11.2024)
-  Koormatava katastriüksuse piir

Isikliku kasutusõiguse asendiplaan

Kinnistu nimi: 11310 Aruvalla-Jägala tee (reg.nr 9234250)

Katastritunnus: 65101:003:0349

Asukoht: Harju maakond, Raasiku vald, Raasiku alevik

Connecto Eesti AS töö nr 7591T

Raasiku vald, Härma küla, Aravete-Jägala tee sidetrassi remont

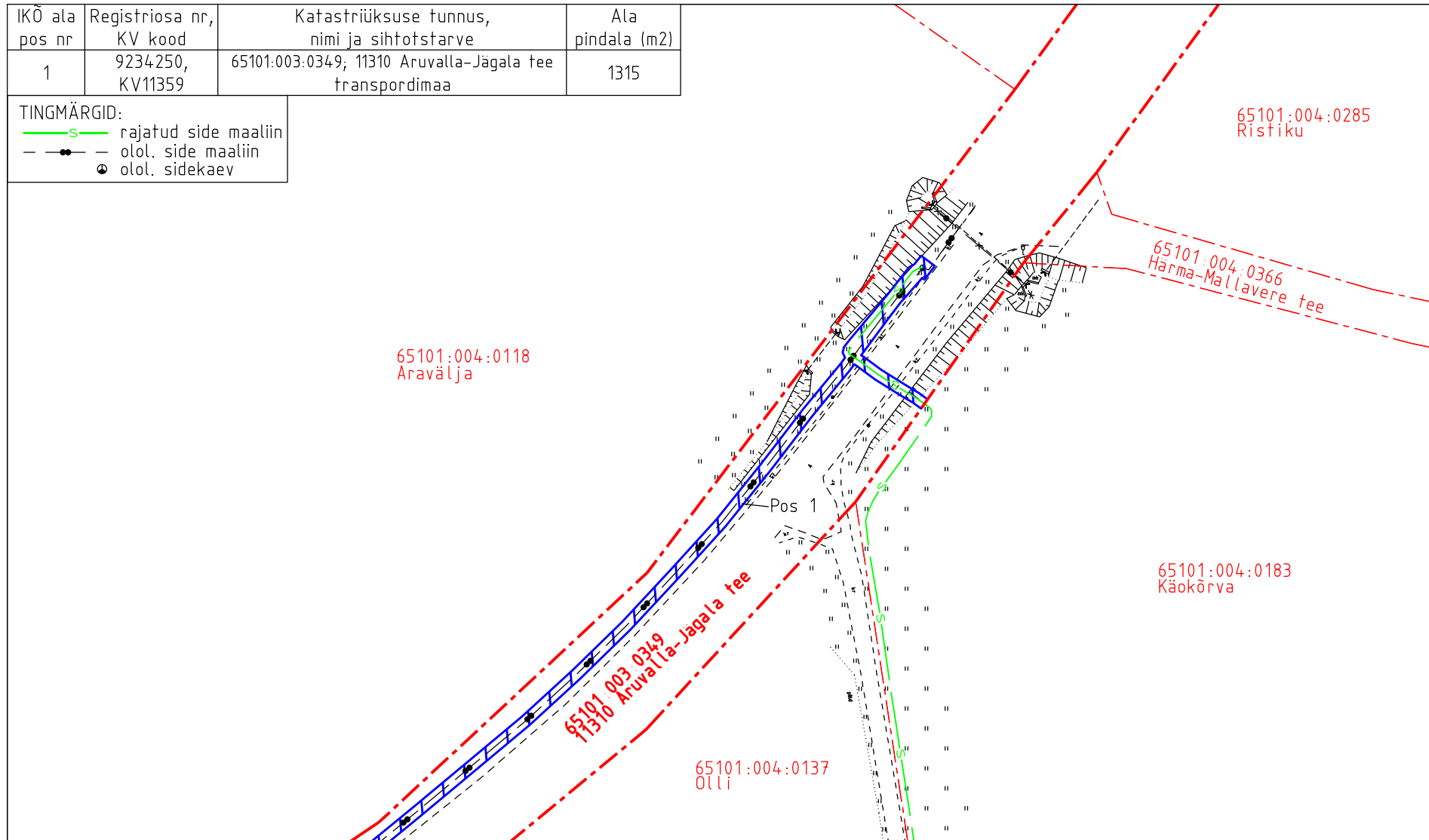
Koostaja:

OÜ Kirjanurk

IKÕ ala pos nr	Registriosi nr, KV kood	Katastriüksuse tunnus, nimi ja sihtotstarve	Ala pindala (m ²)
1	9234250, KV11359	65101:003:0349; 11310 Aruvalla-Jägala tee transpordimaa	1315

TINGMÄRGID:

- S— rajatud side maaliin
- olol. side maaliin
- ⊙ olol. sidekaev



- Isikliku kasutusõiguse pindala kokku ligikaudu 1315 m²
- - - Katastriüksuste piirid (väljavõte 06.11.2024)
- · - · - Koormatava katastriüksuse piir

Isikliku kasutusõiguse asendiplaan

Kinnistu nimi: 11310 Aruvalla-Jägala tee (reg.nr 9234250)

Katastritunnus: 65101:003:0349

Asukoht: Harju maakond, Raasiku vald, Raasiku alevik

Connecto Eesti AS töö nr 7591T / Kirjanurk OÜ töö nr 10181T

Koostaja:
OÜ Kirjanurk